



**PAŃSTWOWY POWIATOWY  
INSPEKTOR SANITARNY  
w Zakopanem**

Zakopane, dnia **28. LIS. 2019**

NZ-420-249-2/2019

**Leszek Lorenc  
Przedsiębiorstwo Produkcyjno  
Usługowe DOMED Sp. z o.o.  
ul. Bystrzycka 26  
54-215 Wrocław**

działający jako pełnomocnik Inwestora:  
Podhalańskie Przedsiębiorstwo  
Komunalne Sp. z o.o.  
ul. Aleje Tysiąclecia 35A  
34-400 Nowy Targ

**OPINIA SANITARNA**

**Państwowy Powiatowy Inspektor Sanitarny w Zakopanem**, działając na podstawie art. 3 pkt 2 lit. „a” i art. 12 ust. 1 ustawy z dnia 14 marca 1985 r. o Państwowej Inspekcji Sanitarnej (tekst jednolity: Dz. U. z 2019 r. poz. 59), w zw. z art. 32 ust. 1 pkt 2 i ust. 2 i art. 5 ust. 1 pkt 1 lit. „c” ustawy z dnia 7 lipca 1994 r. Prawo budowlane (tekst jednolity: Dz. U. z 2019 r. poz. 1186 z późn. zm.), po rozpatrzeniu wniosku z dnia 15.11.2019 r. złożonego przez Inwestora: Podhalańskie Przedsiębiorstwo Komunalne Sp. z o.o., ul. Aleje Tysiąclecia 35A, 34-400 Nowy Targ – reprezentowanego przez pełnomocnika Pana Leszka Lorenc, Przedsiębiorstwo Produkcyjno Usługowe DOMED Sp. z o.o., ul. Bystrzycka 26, 54-215 Wrocław (pełnomocnictwo w aktach sprawy), w sprawie uzgodnienia dokumentacji projektowej inwestycji pn.: „Budowa kanalizacji sanitarnej wraz z przyłączami w m. Bańska Niżna w Gminie Szaflary oraz m. Biały Dunajec w Gminie Biały Dunajec”, w części dotyczącej kanalizacji sanitarnej w miejscowości Biały Dunajec zlokalizowanej na działkach nr ewid. 12590/3, 12593/1, 12676, 12595/1, 12595/4, 12595/5, 12592, 12630/1, 12691, 12632/4, 12469/3, 12438/10, 12438/11, 12425/3, 12413/1, 12412/6, 12412/1, 12412/5, 12403/1, 12396/1, 12384/4, 12342, 12343/1, 12331/12, 12341/2, 12331/4, 12331/10, 12330/1, 12329/3, 12314/1, 12309/4, 12309/3, 12292/1, 12279/1, 12266/3, 12258/3, 12266/4, 12244/2, 12201/2, 12197/1, 12196/4, 12196/3, 12189/4, 12181/2, 12189/3, 12177/2, 12170/4, 12170/3,

**Powiatowa Stacja Sanitarно-Epidemiologiczna w Zakopanem  
34-500 Zakopane, ul. Chramcówki 19a**

www.pssezakopane.wsse.krakow.pl e-mail: zakopane@psse.malopolska.pl

adres skrytki na ePUAP: /PSSE\_ZAKOPANE/skrytka

centrala tel.: (+48) 18 20 68 697

sekretariat PPIS tel.: (+48) 18 20 68 697, fax: (+48) 18 20 68 410

REGON: 000598888/ NIP: 736-14-44-897

12438/6, 12438/7, 12167/1, 12158/1, 12155/10, 12155/7, 12138/3, 12106/1, 12094/3, 12085/3, 12067/1, 12067/2, 12069/7, 11827/1, 11826/3, 12469/2, 12155/13, 12155/15, 12138/1, 12094/1, 12438/12, 12384/2, 12364, 12362, 12331/11, 12341/1, 12331/9, 12425/1, 12469/1, 12155/12, 12155/14, 12155/16, 12155/4, 12155/5, 12085/1, 34-425 Biały Dunajec, zwanej dalej „dokumentacją projektową” lub „projektem”,

**uzgadnia** dokumentację projektową stanowiącą załącznik do wniosku Inwestora w zakresie wymagań higienicznych i zdrowotnych **bez zastrzeżeń**

## UZASADNIENIE

W dniu 19.11.2019 r. do Państwowego Powiatowego Inspektora Sanitarnego w Zakopanem wpłynął wniosek z dnia 15.11.2019 r. Inwestora: Podhalańskie Przedsiębiorstwo Komunalne Sp. z o.o., ul. Aleje Tysiąclecia 35A, 34-400 Nowy Targ – reprezentowanego przez pełnomocnika Pana Leszka Lorenc, Przedsiębiorstwo Produkcyjno Usługowe DOMED Sp. z o.o., ul. Bystrzycka 26, 54-215 Wrocław, w sprawie uzgodnienia dokumentacji projektowej w zakresie wymagań higienicznych i zdrowotnych, sporządzonej przez: Pana Henryka Aleksandruck i Pana Piotra Peregudowski. Przedłożony przy wniosku projekt obejmuje projekt zagospodarowania terenu uwzględniający sieci kanalizacji sanitarnej grawitacyjnej, studnie rewizyjne/inspekcyjne, sieci kanalizacji sanitarnej metodą bezwykopową.

Wniosek został złożony na etapie uzyskiwania pozwolenia na budowę. Po zapoznaniu się z treścią złożonych dokumentów i dokonaniu ich analizy Państwowy Powiatowy Inspektor Sanitarny w Zakopanem ustalił, co następuje.

Inwestycja położona jest na terenie nie objętym obowiązującym miejscowym planem zagospodarowania przestrzennego, w związku z czym uzyskana została Decyzja Wójta Gminy Szaflary o lokalizacji inwestycji celu publicznego znak PPGK.6733.34.2016.KK z dnia 28.02.2017 r.

Inwestycja w części objętej wnioskiem obejmuje działki nr ewid. 12590/3, 12593/1, 12676, 12595/1, 12595/4, 12595/5, 12592, 12630/1, 12691, 12632/4, 12469/3, 12438/10, 12438/11, 12425/3, 12413/1, 12412/6, 12412/1, 12412/5, 12403/1, 12396/1, 12384/4, 12342, 12343/1, 12331/12, 12341/2, 12331/4, 12331/10, 12330/1, 12329/3, 12314/1, 12309/4, 12309/3, 12292/1, 12279/1, 12266/3, 12258/3, 12266/4, 12244/2, 12201/2, 12197/1, 12196/4, 12196/3, 12189/4, 12181/2, 12189/3, 12177/2, 12170/4, 12170/3, 12438/6, 12438/7, 12167/1, 12158/1, 12155/10, 12155/7, 12138/3, 12106/1, 12094/3, 12085/3, 12067/1, 12067/2, 12069/7, 11827/1, 11826/3, 12469/2, 12155/13, 12155/15, 12138/1, 12094/1, 12438/12, 12384/2, 12364, 12362, 12331/11, 12341/1, 12331/9, 12425/1, 12469/1, 12155/12, 12155/14, 12155/16, 12155/4, 12155/5, 12085/1 położone w miejscowości Biały Dunajec w gminie Biały Dunajec.

Na przedmiotowym terenie występuje zabudowa jednorodzinna oraz usługowa (pensjonaty, agroturystyka). Ponadto zlokalizowane są budynki związane z działalnością gospodarczą. Większość budynków podłączonych jest do istniejącej sieci wodociągowej,



część korzysta ze studni głębinowych. Z budynków, które zlokalizowane są na przedmiotowym terenie, ścieki bytowe odprowadzane są obecnie do zbiorników bezodpływowych. Teren uzbrojony jest w sieci: telekomunikacyjną (nadziemną i podziemną), energetyczną (nadziemną i podziemną), ciepłowniczą oraz sieć wodociągową.

Przedmiotowe przedsięwzięcie ma charakter liniowy obejmujący łącznie 2494,4 mb, w tym kanalizacja grawitacyjna 1932,0 mb, przyłącza 562,4 mb.

W ramach realizacji przedsięwzięcia zaprojektowano: sieć kanalizacji sanitarnej wraz z przyłączami do działek. Sieć kanalizacji sanitarnej zaprojektowano w systemie grawitacyjnym. Odbiornikiem ścieków jest istniejąca kanalizacja sanitarna – kolektor ks 500 zlokalizowany na działce nr ewid. 12595/5 w miejscowości Biały Dunajec. Przewody kanalizacyjne kolektorów głównych i odgałęzień zaprojektowano z rur i kształtek PVC SN8 o śr. 200 mm do 315 mm, natomiast pozostałe przewody przyłączy z rur i kształtek PVC o śr. 160 mm (dla budynków usługowych przyłącza o śr. 200 mm). Wszystkie rurociągi montowane będą na szczelnych połączeniach kielichowych za pomocą gumowej uszczelki. Uzbrojeniem kolektorów głównych będą: studnie przelotowe PCV425 mm, studnie węzłowe PP600 mm oraz studnie betonowe o śr.: 1000, 1200, 1500 mm z elementów łączonych na uszczelki gumowe, z dnem prefabrykowanym i zamontowanymi przejściami szczelnymi. Przejścia poprzeczne pod drogami asfaltowymi, rowami, ciekami wodnymi oraz miejscami trudno dostępnymi wykonane będą metodą bezwykopową, bez naruszania struktury jezdni, dna rowów, cieków wodnych.

Sieć kanalizacji sanitarnej wraz z przyłączami została zlokalizowana głównie na działkach gminnych oraz prywatnych. Całą sieć projektuje się w systemie grawitacyjnym. Teren po zakończeniu inwestycji doprowadzony będzie do stanu pierwotnego.

Projektowana inwestycja została zaliczona do przedsięwzięć mogących potencjalnie znacząco oddziaływać na środowisko zgodnie z rozporządzeniem Rady Ministrów z dnia 9 listopada 2010 r. w sprawie przedsięwzięć mogących znacząco oddziaływać na środowisko (tekst jednolity: Dz. U. z 2016 r. poz. 71), w związku z czym została uzyskana Decyzja Wójta Gminy Szaflary o środowiskowych uwarunkowaniach znak OS.6220.22.2016 z dnia 7.12.2016 r.

Inwestycja znajduje się na terenach i obszarach górniczych – Geotermia, nie jest zlokalizowana na terenach narażonych na niebezpieczeństwo powodzi. Usytuowana jest w Południowomałopolskim Obszarze Chronionego Krajobrazu.

Przedłożoną dokumentację uzgadnia się pozytywnie, gdyż jest zgodna z przepisami zawartymi w rozporządzeniu Ministra Infrastruktury z dnia 12 kwietnia 2002 r. w sprawie warunków technicznych, jakim powinny odpowiadać budynki i ich usytuowanie (tekst jednolity: Dz. U. z 2019 r. poz. 1065).

W tym stanie prawnym i faktycznym Państwowy Powiatowy Inspektor Sanitarny w Zakopanem wydał opinię jak wyżej.

Niniejsza opinia wydana została do projektu, na którym znajduje się klauzula stwierdzająca jego uzgodnienie przez Państwowego Powiatowego Inspektora Sanitarnego w Zakopanem.

Od niniejszej opinii nie przysługują środki zaskarżenia na podstawie przepisów ustawy z dnia 14 czerwca 1960 r. – *Kodeks postępowania administracyjnego* (tekst jednolity:

Dz. U. z 2018 r. poz. 2096 z późn. zm.), jak również nie podlega ona zaskarżeniu na podstawie ustawy z dnia 30 sierpnia 2002 r. – *Prawo o postępowaniu przed sądami administracyjnymi* (Dz. U. z 2018 r. poz. 1302 z późn. zm.).

Państwowy Powiatowy  
Inspektor Sanitarny w Zakopanem

  
mgr Beata Trojanowska

Załączniki:

1. Projekt budowlany inwestycji: „Budowa kanalizacji sanitarnej wraz z przyłączami w m. Bańska Niżna w Gminie Szaflary oraz m. Biały Dunajec w Gminie Biały Dunajec” – 2 szt.
2. Klauzula informacyjna w zakresie przetwarzania danych osobowych

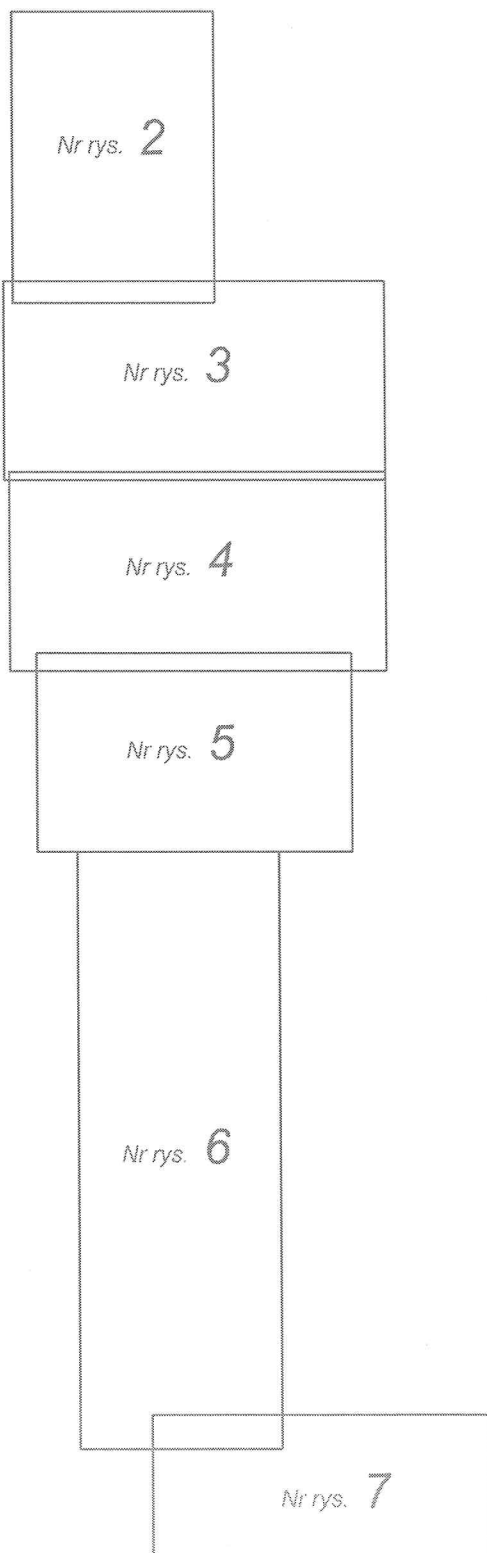
Otrzymują:

1. Adresat
2. aa HK
3. aa NZ

Sporządziła: Jolanta Gryglak-Podkanowicz, tel.: (+48) 18 20 68 697 wew. 29



# UKŁAD MAP



**Inwestycja:**

*Budowa kanalizacji sanitarnej wraz z przyłączami  
w m. Bańska Niżna w gminie Szaflary  
oraz m. Biały Dunajec w gminie Biały Dunajec*

Nr rys. 1

**UKŁAD MAP**



Woj.: małopolskie  
Powiat: nowaracki  
Jednostka ewidencyjna: 08-06-001  
Obręb: DOK Banko  
Układ współrzędnych: UTM  
Układ odniesienia: GRSK  
Opisanie nie p...  
Mapa powstała na...  
w skali 1:500 ara...  
Granice wkręślo...  
obrotu Banko Wi...  
Granicy ewidencyj...  
Ze względu na lin...  
skazności granic...  
Mapa pod projekt...  
Data opracowania:

**GEO-ART  
GEODEZJA I BUDOWNICTWO**  
*Justyna Polaczek*  
34-470 Czarny Dunajec, ul. Mościckiego 21  
biuro: ul. Rynek 38, tel./fax (018)265-75-93  
NIP 676-179-20-44, REGON 492835730

Poswiadczenie o wpisie w ewidencję przedsiębiorstwa, prowadzącej działalność gospodarczą

w wyniku prac geodezyjnych i kartograficznych,  
których rezultat zawiera operat techniczny  
wpisany do ewidencji materiałów państwowego zasobu  
geodezyjnego i kartograficznego  
Starostwo Powiatowe w Nowym Targu  
ul. Bolesława Wyśtydiwego 14  
34-400 Nowy Targ

P 1211 2017 , 6 0 2 3


Identyfikator ewidencji materiału zasobu - operatu technicznego

Data wpisania operatu technicznego do ewidencji materiałów zasobu  
Z up. S. 12001

2 8. 12. 2017

Imię i nazwisko osoby dokonującej wpisu  
STATYSTA

mgr inż. Józyna Polaszek  
SEOLIMA Sp. z o.o.  
Nr 47



**LEGENDA:**

proj. sieć kanalizacji sanitarnej grawitacyjnej

oraz z przyłączami PVC lite SN 8  
proj. studnie rewizyjne/inspekcyjne

proj. sieć kanalizacji sanitarnej metodą bezwykopową  
działki objęte wnioskiem o pozwolenie na budowę

PRZEDSIĘBIORSTWO PRODUKCYJNO-USŁUGOWE "DOMED" Sp. z o.o., ul. Bystrzycka 26, Wrocław					
Investor	Podhalańskie Przedsiębiorstwo Komunalne Sp. z o.o. Al. Tysiąclecia 35A, 34-400 Nowy Targ			Stadium	PB
Nazwa	BUDOWA KANALIZACJI SANITARNEJ WRAZ Z PRZYŁĄCZAMI W M. BAŃSKA NIŻNA W GMINIE SZAFIARZY ORAZ M. BIAŁY DUNAJEĆ W GMINIE BIAŁY DUNAJEĆ			Temat	SIEĆ KANALIZACJI SANITARNEJ
Treść	PROJEKT ZAGOSPODAROWANIA TERENU BAŃSKA NIŻNA				
Funkcja	Imię i nazwisko	Uprawnienia	Data	Podpis	Skala: 1:500
Projektant w specjalności inżynieri sanitarniej	Henryk Aleksandrak	361/72Wr	20.05.2019	<i>[Signature]</i>	Nr rys. 2
Wykonawca w specjalności inżynieri sanitarniej	Piotr Peregudowski	426/94/UW	20.05.2019	<i>[Signature]</i>	
Asystent projektanta	Agnieszka Pieniadz		20.05.2019	<i>[Signature]</i>	

X=5474150  
Y=7428450  
Łączy rysunek n

Łączy rysunek n



MAPA DO CELÓW PROJEKTOWYCH  
SKALA 1:500  
Arkusz 2/4

Woj. małopolskie  
Powiat nowotarski  
Jednostka ewidencyjna: 121114.2 Szafiary  
Obręb: 0001 Bańska Niżna  
Układ współrzędnych płaskich 2000/7 - 7.UJ.02.01.3.1  
Obr. 01.3.2; 01.3.3; 01.3.4; 06.1.1; 06.1.2; 06.1.3; 06.1.4  
Układ odniesienia wysokości: PL-KRON86-NH  
GK6640.4214.2016  
Opracowanie nie posiada cech mapy do celów prawnych.  
Mapa powstała na podstawie istniejącej mapy zasadniczej  
w skali 1:500 oraz nowego pomiaru.  
Granice wkreślono na podstawie mapy ewidencyjnej  
obrazu Bańska Niżna w skali 1:1000.  
Granice ewidencyjne nie ustalano na gruncie.  
Ze względu na trybowy charakter inwestycji nie badano  
składowości gruntów.  
Mapa pod projekt kanalizacji sanitarnej.  
Data opracowania: 30.10.2017

GEO-ART  
GEODEZIA I BUDOWNICTWO  
Justyna Palaczek  
34-470 Czarny Dunajec, ul. Mościckiego 21  
biuro: ul. Rynek 38, tel./fax: (018) 265-75-93  
NIP 676-170-24-64, REGON 492835730

Poswiadczenie o tym, że niniejszy dokument jest zgodny z treścią  
w wyniku prac geodezyjnych i kartograficznych,  
których rezultaty zawiera operat techniczny  
wpisany do ewidencji materiałów państwowego zasobu  
geodezyjnego i kartograficznego  
Starostwo Powiatowe w Nowym Targu  
ul. Bolesława Wstydliviego 14  
34-400 Nowy Targ  
P.1211.2017.6.02.3  
28.12.2017  
Data wpisania operatu technicznego do ewidencji materiałów zasobu  
Z up. STANISŁAW  
Imię i nazwisko Justyna Palaczek  
Sędzia Rejonowy  
W WYDZIALE GEODEZJI I KARTOGRAFII



LEGENDA:

- proj. sieć kanalizacji sanitarnej grawitacyjnej
- wraz z przyłączami PVC lite SN 8
- proj. studnie rewizyjne/inspekcyjne
- linia rozgraniczająca zabudowę zagorodną i jednorodzinną wprowadzoną MPZP
- przyjęty Uchwałą Rady Gminy Szafiary nr III/16/98 z dnia 21.12.1998r.
- działka objęte wnioskiem o pozwolenie na budowę

PRZEDSIĘBIORSTWO PRODUKCJI I USŁUGOWE "DOMED" Sp. z o.o. ul. Bystrzycka 26, Wrocław		PB	
Investor	Stadium	SIEĆ KANALIZACJI SANITARNEJ	
Nazwa	Temat	BUDOWA KANALIZACJI SANITARNEJ WRAZ Z PRZYŁĄCZAMI W M. BAŃSKA NIŻNA W GMINIE SZAFIARY ORAZ M. BIAŁY DUNAJEC W GMINIE BIAŁY DUNAJEC	
Treść	PROJEKT ZAGOSPODAROWANIA TERENU BAŃSKA NIŻNA	Skala: 1:500 Nr rys. 3	
Funkcja	Imię i nazwisko	Data	Podpis
Program w sprawie	Henryk Aleksandruk	20.05.2019	
Projektant	Piotr Peregudowski	20.05.2019	
Asystent projektanta	Agnieszka Pieniążek	20.05.2019	



## Arkusz 3/4

**GEO-ART**  
**GEODEZJA I BUDOWNICTWO**  
*Justyna Polaczek*  
34-470 Czarny Dunajec, ul. Mościckiego 21  
biuro: ul. Rynek 38, tel./fax (018)265-75-93  
NIP 676-179-20-64, REGON 492835730

mgr inż. Justyna Polaczek

PRZEDSIĘBIORSTWO PRODUKCJI I USŁUGOWE "DOMED" Sp. z o.o., ul. Bystrzycka 26, Wrocław			
Investor	Podhalańskie Przedsiębiorstwo Komunalne Sp. z o.o. Al. Trysławiecia 35A, 34-400 Nowy Targ		
Nazwa	BUDOWA KANALIZACJI SANITARNEJ WRAZ Z PRZYŁĄCZAMI W M. BAŃSKA NIŻNA W GMINIE SZAFARAK ORAZ M. BIAŁY DUNAJEĆ W GMINIE BIAŁY DUNAJEĆ		
Treść	PROJEKT ZAGOSPODAROWANIA TERENU BANSKA NIŻNA		
Funkcja	Imię i nazwisko	Uprawnienia	Data
Pracownik z wydziału technicznej sanitacji	Henryk Aleksandrak	361/172/Wr	20.05.2019
Pracownik z wydziału technicznej sanitacji	Piotr Peregudowski	426/94/UW	20.05.2019
Pracownik z wydziału technicznej sanitacji	Agnieszka Pieniądz		20.05.2019
Asystent projektanta			
Stadium		PB	
Temat		SIEĆ KANALIZACJI SANITARNEJ	
Skala:		1:500	
Nr rys.		4	



MAPA DO CELÓW PROJEKTOWYCH  
SKALA 1:500  
Arkusz 4/4

Woj. małopolskie  
Powiat nowotarski  
Jednostka ewidencyjna: 12114.2 Szafary  
Obręb: 000 Bańska Niżna  
Układ współrzędnych płaskich 2000/77 - 7110.201.34;  
01.3.2; 01.3.3; 01.3.4; 06.1.1; 06.1.2; 06.1.3; 06.1.4  
Układ odniesienia wysokości: PL-KR086-NH  
GK6640.4214.2016  
Opracowanie nie posiada cech mapy do celów prawnych.  
Mapa powstała na podstawie istniejącej mapy zasadniczej  
w skali 1:500 oraz nowego pomiaru.  
Granice wkręślano na podstawie mapy ewidencyjnej  
obrabu Bańska Niżna w skali 1:5000.  
Granice ewidencyjne nie ustalano na gruncie.  
Ze względu na liniowy charakter inwestycji nie badano  
składowości gruntowych.  
Mapa pod projekt kanalizacji sanitarniej.  
Data opracowania: 30.10.2017

GEO-ART  
GEODEZJA I BUDOWNICTWO  
Justyna Palaczek  
34-470 Czarny Dunajec, ul. Mościckiego 21  
biuro: ul. Rynek 38, tel./fax (018)265-75-93  
NIP 676-179-24-64, REGON 492835730

POSWIADCZENIE  
w wyniku prac geodezyjnych i kartograficznych,  
których rezultaty zawiera operat techniczny  
wpisany do ewidencji materiałów państwowego zasobu  
geodezyjnego i kartograficznego  
Starostwo Powiatowe w Nowym Targu  
ul. Bolesława Wstydliwego 14  
34-400 Nowy Targ  
P.1211.2017, 6 0 2 3  
Identyfikator ewidencyjny materiału zasobu - operatu technicznego  
28.12.2017  
Data wpisania operatu technicznego do ewidencji materiałów zasobu  
Z up. STARSZY  
W WYDZIALE GEODEZJI I KARTOGRAFII

mgr inż. Justyna Palaczek  
GEODEZJA I BUDOWNICTWO



LEGENDA:  
proj. sieć kanalizacji sanitarniej grawitacyjnej  
wraz z przyłączami PVC lite SN 8  
proj. studnie rewizyjne/inspekcyjne  
proj. sieć kanalizacji sanitarniej metodą bezwykopową  
sieć kanalizacji sanitarniej grawitacyjnej  
zapropjektowana w m. Biały Dunajec w gminie Biały Dunajec  
dziaki objęte wnioskiem o pozwolenie na budowę

PRZEDSIĘBIORSTWO PRODUKCYJNO-USŁUGOWE "DOMED" Sp. z o.o., ul. Bystrzycka 26, Wrocław		PB	
Inwestor	Stadium	Temat	
Podziałskie Przedsiębiorstwo Komunalne Sp. z o.o. Al. Tysiąclecia 35A, 34-400 Nowy Targ		BUDOWA KANALIZACJI SANITARNEJ WRAZ Z PRZYŁĄCZAMI W M. BAŃSKA NIŻNA W GMINIE SZAFARY ORAZ M. BIAŁY DUNAJEC W GMINIE BIAŁY DUNAJEC	
Nazwa		PROJEKT ZAGOSPODAROWANIA TERENU BAŃSKA NIŻNA	
Treść		Skala: 1:500 Nr rys. 5	
Funkcja	Imię i nazwisko	Uprawnienia	Podpis
	Projektant w specjalności	361/72Wr	20.05.2019
	Projektant w specjalności	426/94/UW	20.05.2019
	Asystent projektanta	Agnieszka Pieniąż	20.05.2019







woj.: małopolskie  
powiat: tatrzański  
jednostka ewidencyjna: 121702\_2 Biały Dunajec  
obwód: 201 Biały Dunajec  
RZG: 6640.1.1335.2016

Układ współrzędnych prostokątnych – 2000 strefa 7  
Układ odniesienia wysokości: PL-KRON86-NH  
data opracowania mapy: 20.11.2017  
ukł.2000: 7 – 7.110.12.06.1.3, 7.110.12.06.1.4, 7.110.12.06.3.1, Powstała na podstawie istniejącej mapy syt- wys w skali 1:500 i nowego pomiaru  
7.110.12.06.3.2, 7.110.12.06.3.3, 7.110.12.06.3.4  
Granice nie ustalono na gruncie  
Granice działek określono na podstawie  
mapy ewidencyjnej m. Biały Dunajec w skali 1:2880

mapa pod projekt kanalizacji sanitarnej – ze względu  
na liniowy charakter inwestycji nie badano słuszności gruntowych  
LEGENDA:  
- wiat  
- żywy fot  
- znak drogowy  
- proj. sieć kanalizacji sanitarnej grawitacyjnej  
wraz z przyłączami PVC lite SN 8  
- proj. studnie rewizyjne/inspekcyjne  
- istniejąca kanalizacja sanitarne - odcinki do likwidacji  
- proj. sieć kanalizacji sanitarnej metodą bezwykopową  
działki objęte wnioskiem o pozwolenie na budowę

MAPA DO CELÓW PROJEKTOWYCH  
SKALA 1:500  
ARKUSZ 2

15+900 – słupki hektometry  
- żywy fot  
- znak drogowy

POŚWIADCZA SIĘ, ŻE NINIEJSZY DOKUMENT ZOSTAŁ OPRACOWANY  
W WYNIKU PRAC GEODEZYJNYCH I KARTOGRAFICZNYCH, KTÓRYCH  
REZULTATY ZAWIERA OPERAT TECHNICZNY WPISANY DO EWIDENCJI  
MATERIAŁÓW PAŃSTWOWEGO ZASOBU GEODEZYJNEGO I KARTOGRAFICZNEGO  
**STAROSTA TATRZAŃSKI**  
34-500 Zakopane, ul. Chramcówki 15  
Identyf. ewid. materiału zasobu  
- operatu technicznego: P. 1217.2017.2554  
data wpisania operatu technicznego  
do ewid. materiałów zasobu: 14. GRU. 2017  
mgr inż. **STAROSTY**



mgr inż. **Marta Malocina**  
Kierownik Referatu Zasobu Geodezyjnego  
Wydział Geodezji, Kartografii, Katastru  
i Gospodarki Nieruchomościami

Uzgodniono pod względem wymagań  
higienicznych i zdrowotnych  
dokumentację projektową  
bez zastrzeżeń / z zastrzeżeniami  
przez Państwowego Powiatowego  
Inspektora Sanitarnego  
w Zakopanem

opinią sanitarną z dnia: 28.11.2018r.  
znak: N2 - 420 - 249 - 12018

Państwowy Powiatowy  
Inspektor Sanitarny w Zakopanem  
**mgr Beata Trojańska**

mgr inż. **Justyna Polaczek**  
geodeta uprawniający  
nr upr. 18798

PRZEDSIĘBIORSTWO PRODUKCYJNO-USŁUGOWE "DOMED" Sp. z o.o., ul. Bystrzycka 26, Wrocław					
Inwestor	Podhalarskie Przedsiębiorstwo Komunalne Sp. z o.o. Al. Tyśiąclecia 35A, 34-400 Nowy Targ				Stadium
Nazwa	BUDOWA KANALIZACJI SANITARNEJ WRAZ Z PRZYŁĄCZAMI W M. BAŃSKA NIŻNA W GMINIE SZAFŁARY ORAZ M. BIAŁY DUNAJEC W GMINIE BIAŁY DUNAJEC				Temat
Treść	PROJEKT ZAGOSPODAROWANIA TERENU BIAŁY DUNAJEC				
Funkcja	Imię i nazwisko	Uprawnienia	Data	Podpis	Skala: 1:500  Nr rys. 7
Projektant w specjalności inżynier sanitarny Instalacje sanitarne - inżynier	Henryk Aleksandruk	361/72Mr	20.05.2019		
	Piotr Peregudowski	426/94/UW	20.05.2019		
	Agnieszka Pleniądz		20.05.2019	